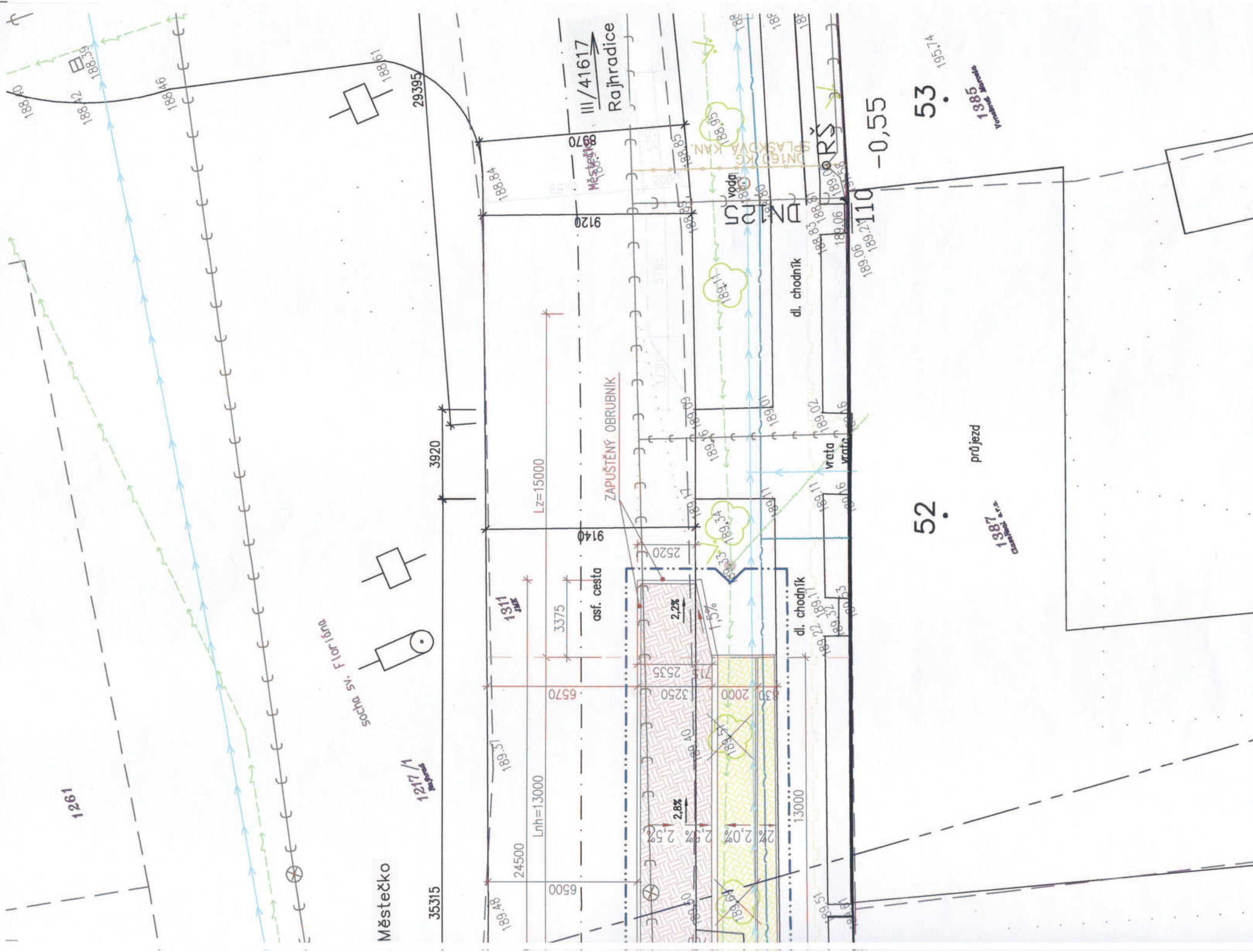
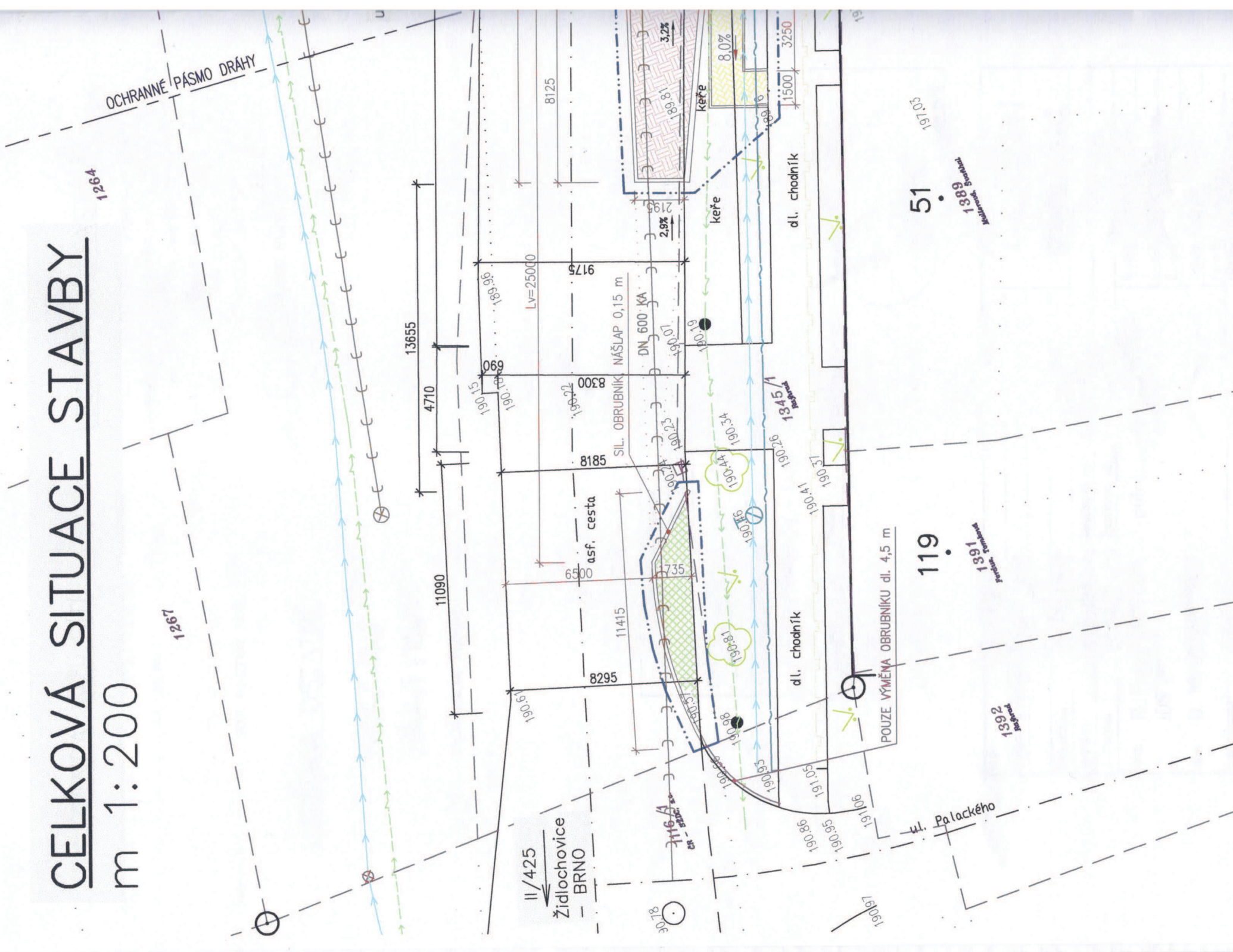


CELKOVÁ SITUACE STAVBY
m 1:200



LEGENDA KATASTRU:

- HRANICE PARCEL DLE KN
- ČÍSLO POZEMKOVÉ PARCELY DLE KN
- MAJITEL PARCELY (ZKRÁCENĚ)
- HRANICE KATASTRÁLNÍHO ÚZEMÍ
- ČÍSLO STAVEBNÍ PARCELY DLE KN
- SLUČKOVÉ ČÁRY

OBVOD STAVENIŠTĚ



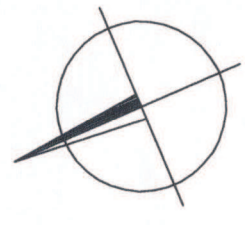
LEGENDA INŽ. SÍTÍ:

- STAV. DEŠŤOVÁ KANALIZACE
- STAV. VODOVOD
- STAV. NADZEMNÍ KABEL NN
- STAV. PODZEMNÍ KABEL O2

LEGENDA OSTATNÍ:

- POVRCH ZE ŽULOVÉ KOSTKY
- POVRCH ZE ZÁMK. DLAŽBY
- ZATRAVNĚNÉ PLOCHY

Police České republiky
Krajské ředitelství policie Jihočeského kraje
Specializované pracoviště dopravního inženýrství BM a BO
Pod č. j.:
Odsouhlaseno dne: 29.3.2013
KRPB-43544-21ČJ-2013
-0600D1-SKO
Platnost do:
Podpis:



Číslo paré:

HIP:	Ing. Otmar Voneš	SIIVORTI
Zodpov. projektant:	Ing. Jan Krakovič	Vedlejší 84/170a, Brno 637 00 IČO: 28310871
Vypracoval:	Ing. Jan Krakovič	
Investor:	Jihočeský kraj, Žerotínovo nám. 3/5, 601 82 Brno	
Zadavatel:	Jihočeský kraj, Žerotínovo nám. 3/5, 601 82 Brno	
AKCE:	Rajhrad, Městečko – autobusová zastávka	
Část:	IDS JMK	
	D. VÝKRESOVÁ ČÁST	
Stupeň:	DOR	
Č. zakázky:	13-03	
Č. archivní:	13-03	
Datum:	03/2013	
Formát:	3444	